







Consorzio di bonifica
Dugali Naviglio Adda Serio

PIANO COMPENSORIALE DI BONIFICA, DI IRRIGAZIONE E DI TUTELA DEL TERRITORIO RURALE

L.R. 5 dicembre 2008 n. 31, art. 88 - D.G.R. 2 ottobre 2015 n. X/4110

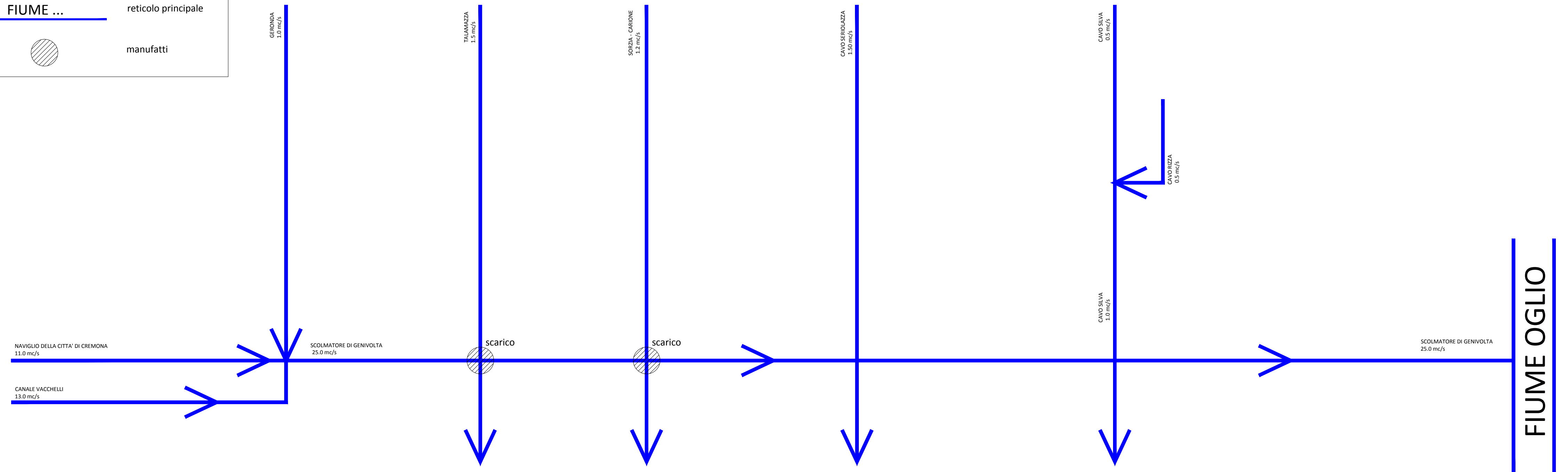


TAVOLA	TITOLO	GRUPPO DI LAVORO				
SCALA	APPENDICE D-2: QUADRI SINOTTICI DI BONIFICA - NAVIGLIO	 Via Ponchielli 5, 26100 Cremona (CR) tel. 0372 25315 www.dunas.it- info@dunas.it	ing. Paolo Micheletti geom. Paolo Antonioli ing. Stefano Antonioli ing. Chiara Bonapace dott. Chiara Francia ing. Stefano Valdameri	 Tech Environment & Engineering Via Barrocchio dal Borgo, 1 35124 Padova (PD) tel. 049 7966665 - fax 049 685800 info@i4consulting.it - www.i4consulting.it	dott. Pietro Fanton ing. Alvisè Fiume ing. Mauro Tortorelli ing. Elisa Alessi Celegon ing. Elia De Marchi ing. Silvia Garbin ing. Gianluca Lazzaro	
DATA ELABORATO			 Percorsi Sostenibili Valutazioni ambientali territoriali e socio economiche Studio Associato PERCORSI SOSTENIBILI via Volterra, 9 20146 Milano (MI) www.percorsisostenibili.com	dott. Stefania Anghinelli pian.re terr.le Sara Lodrini	 UNIVERSITÀ DEGLI STUDI DI PADOVA Centro di Idrologia "DINO TONINI" Via Loredan, 20 35131 Padova tel. 0498275442 - fax 0498275446	prof. ing. Paolo Salandin prof. ing. Gianluca Botter ing. Tommaso Settin
Marzo 2018			COMMESSA N. SO178/2016			
0	03/2018	Prima emissione				
REV. N°	DATA	MOTIVO DELLA REVISIONE	VERIFICATO	APPROVATO		

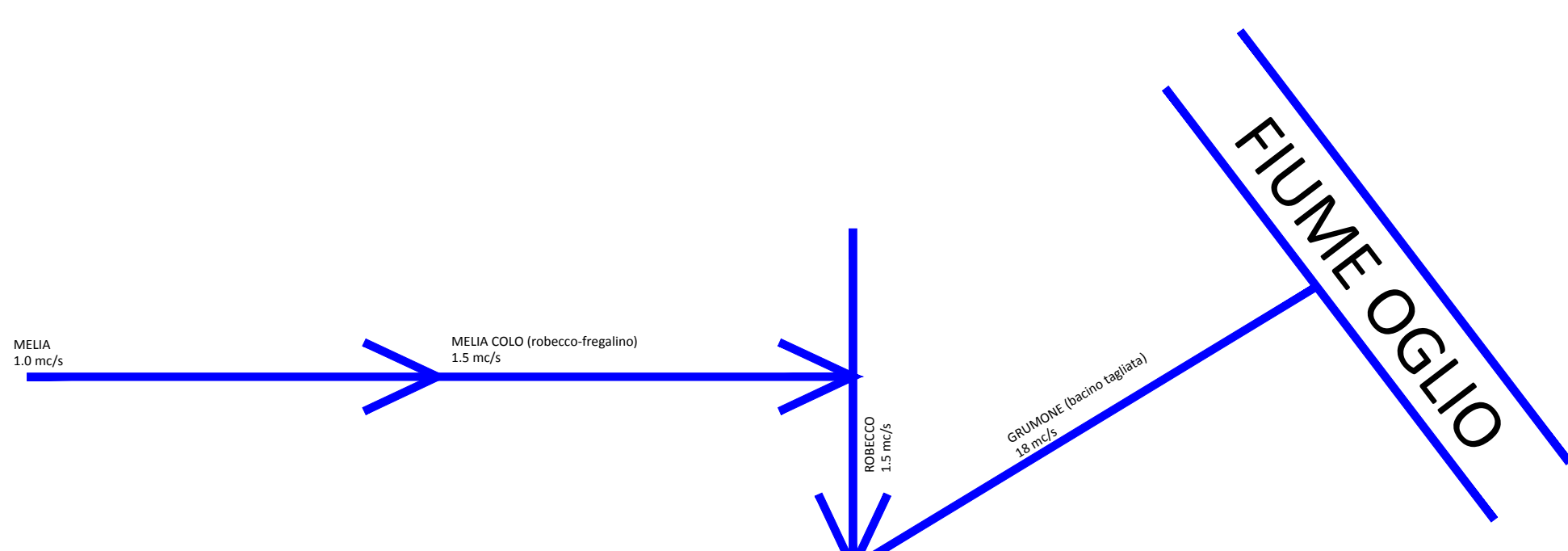
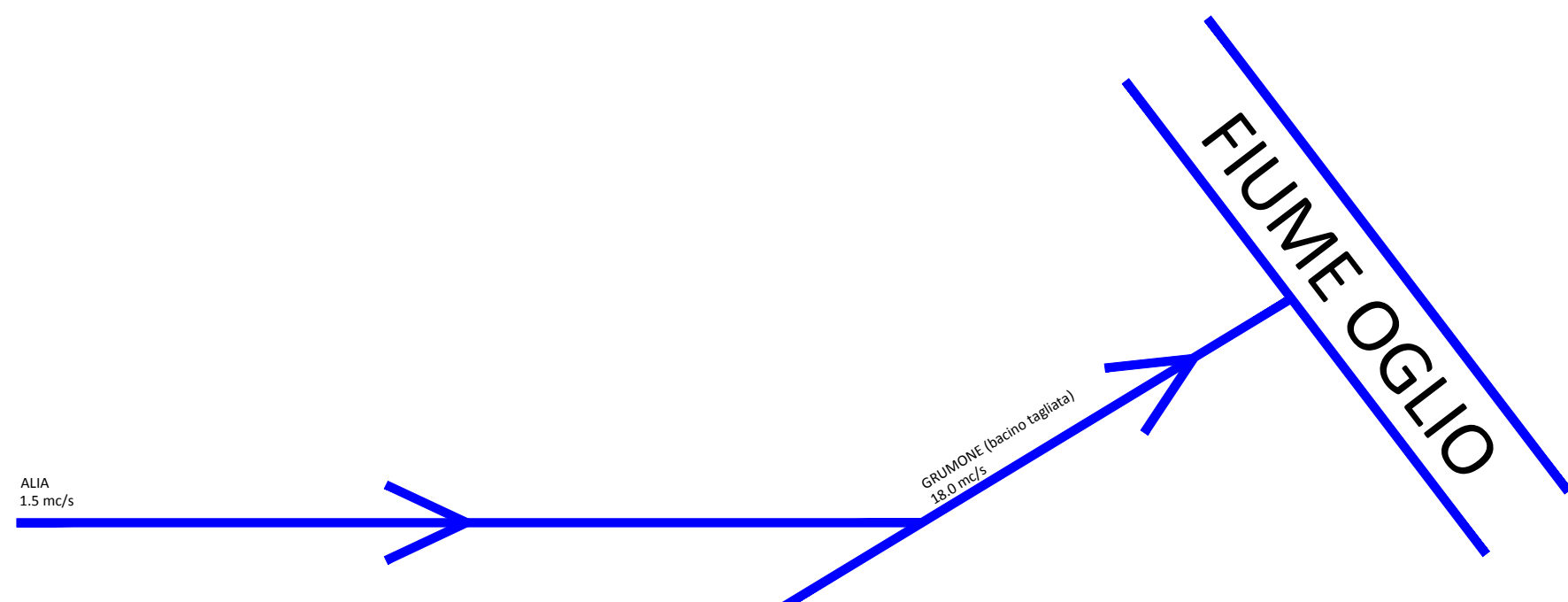


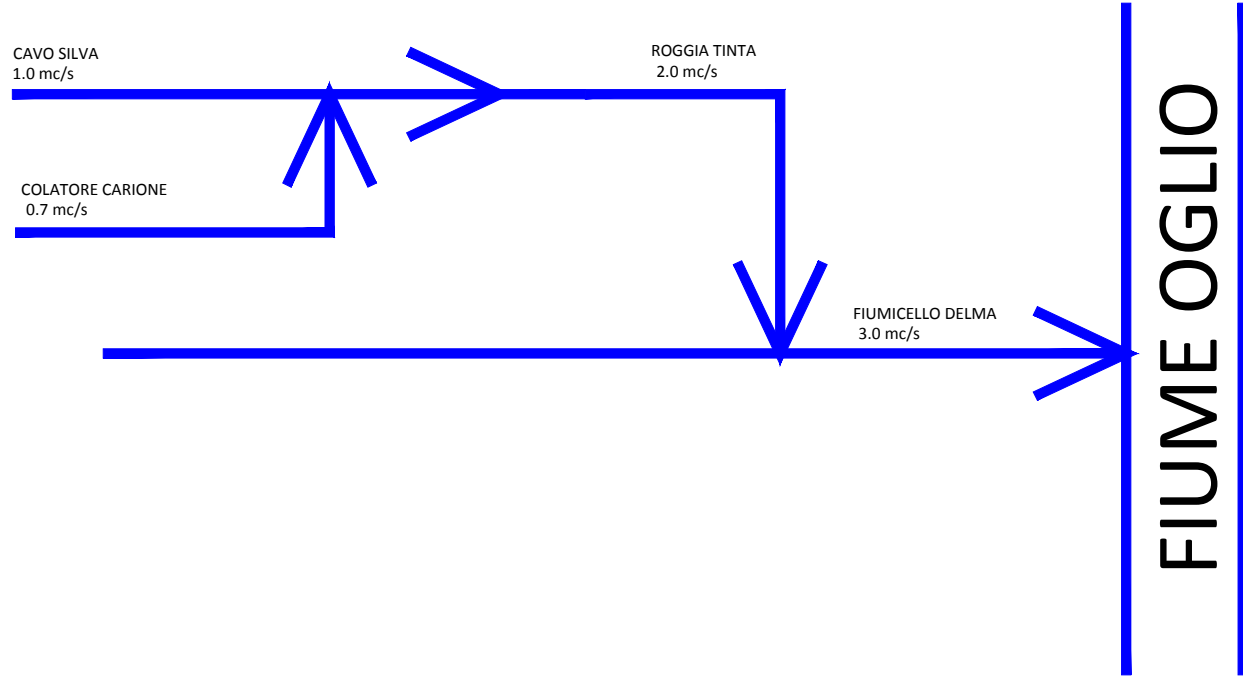

SCHEMA RETE COLANTE BACINO SONCINESE (301)

LEGENDA

- rete bonifica
- FIUME ... reticolo principale
- manufatti



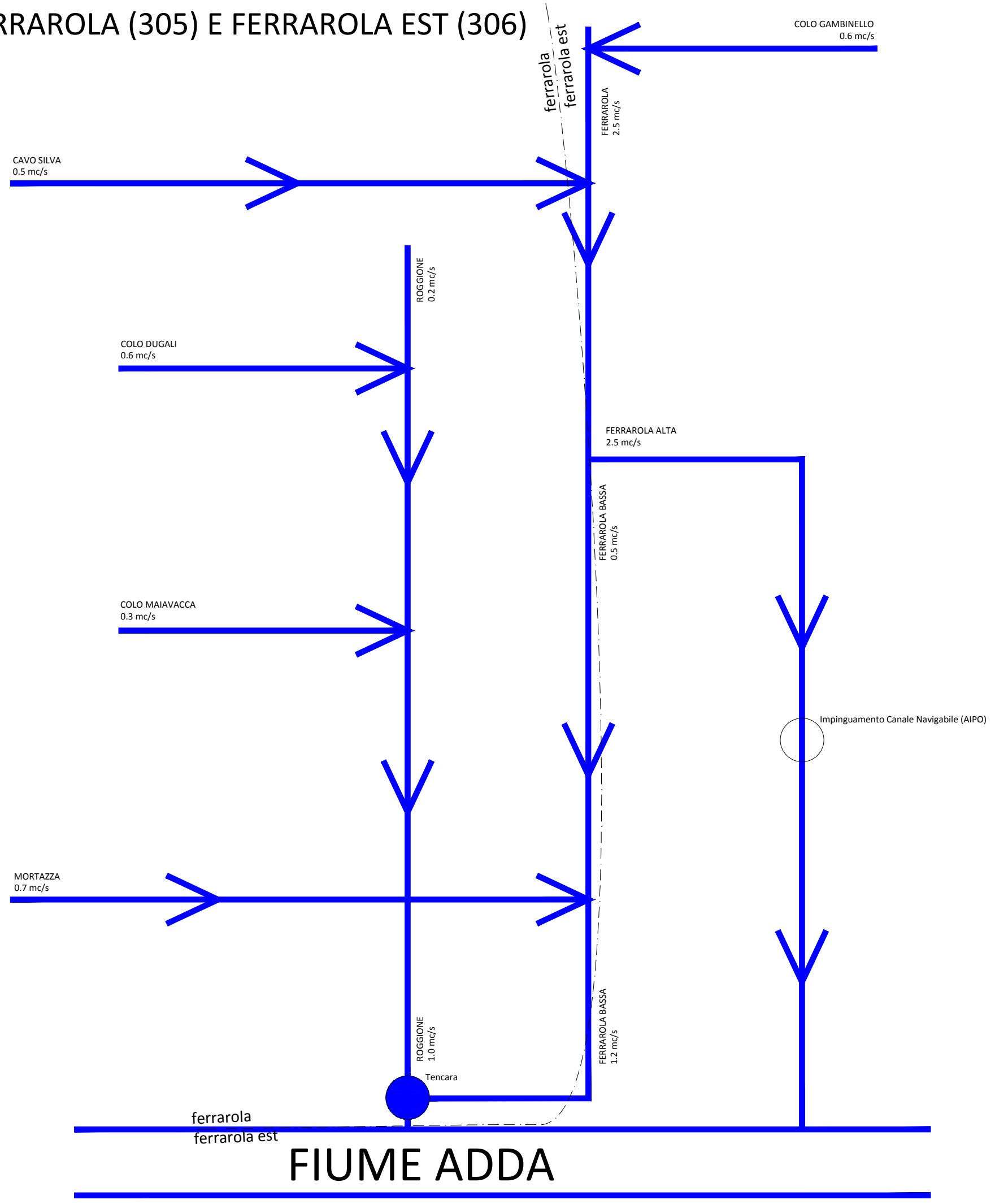
oglio




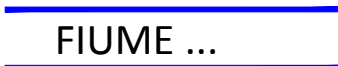


LEGENDA

	rete bonifica
	reticolo principale

SCHEMA RETE COLANTE BACINI FERRAROLA (305) E FERRAROLA EST (306)



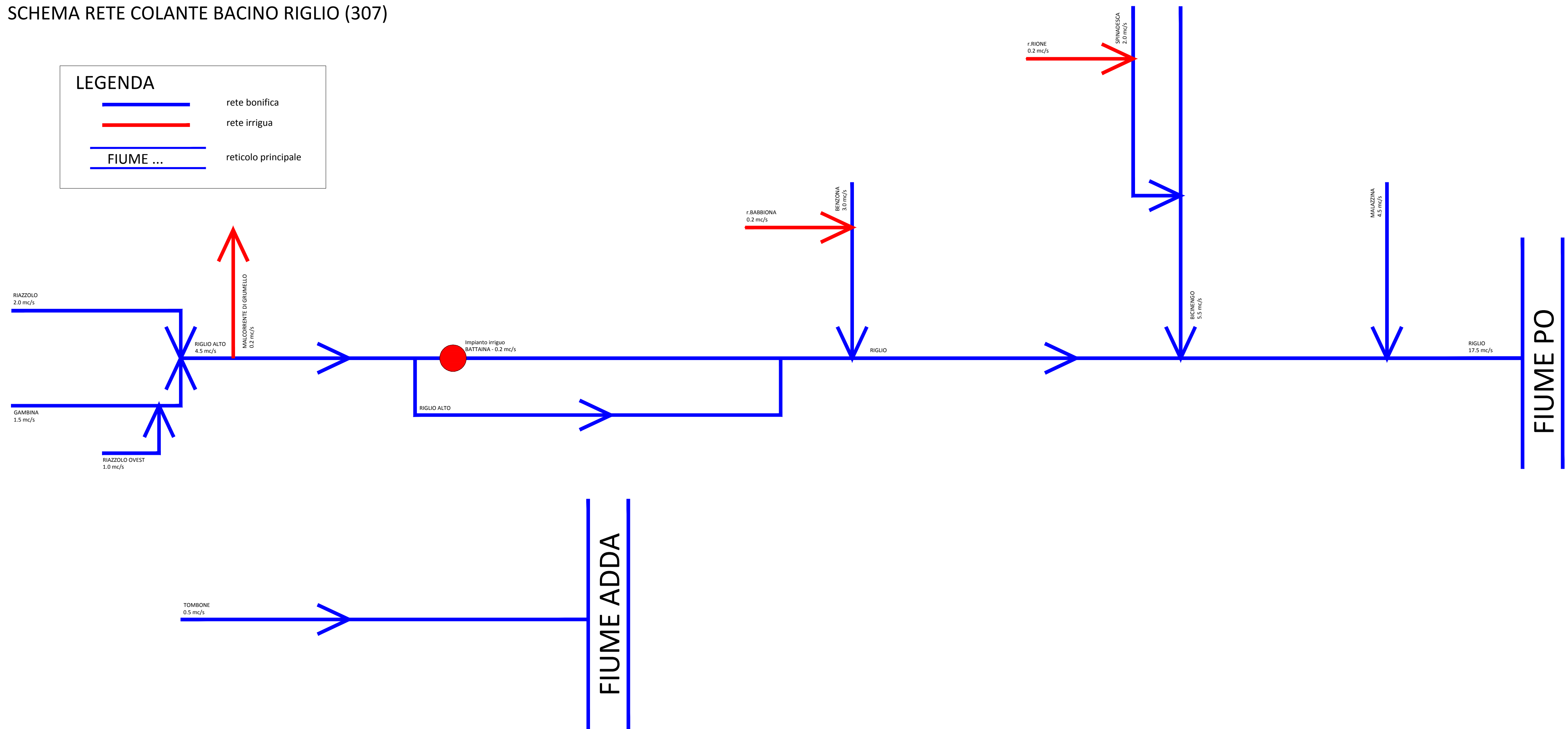
LEGENDA

-  rete bonifica
-  reticolo principale
-  impianto idrovoro
-  limite bacini idraulici

SCHEMA RETE COLANTE BACINO RIGLIO (307)

LEGENDA

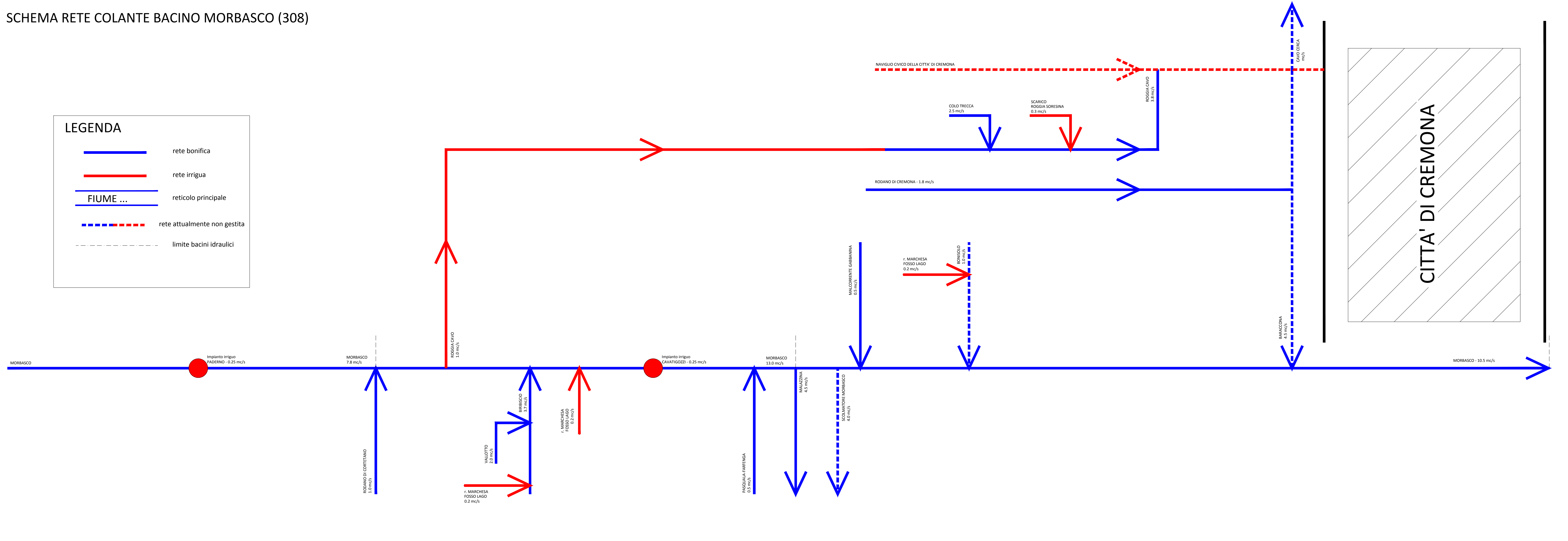
- rete bonifica
- rete irrigua
- FIUME ... reticolo principale



SCHEMA RETE COLANTE BACINO MORBASCO (308)


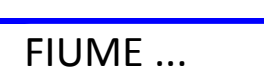


LEGENDA

- rete bonifica
- rete irrigua
- FIUME ... reticolo principale
- rete attualmente non gestita
- limite bacini idraulici



SCHEMA RETE COLANTE BACINO ROBECCO - FREGALINO (309)

LEGENDA

-  rete bonifica
-  reticolo principale
-  rete attualmente non gestita
-  limite bacini idraulici

