 **Consorzio di bonifica
Dugali Naviglio Adda Serio**

PIANO DI CLASSIFICA CONSORTILE
L.R. 5 dicembre 2008 n. 31, art. 90 - D.G.R. 17 aprile 2015 n. X/3420



CONSULENZA S.p.A.
Via Barrocco del Borgo, 1
31124 Padova (PD)
Tel. 049 796645 - fax 049 683800
info@consulting.it - www.consulting.it

GRUPPO DI LAVORO
















dir. P. Fanton	prof. ing. Paolo Salardi	ing. Marco Tomason	prof. ing. Antonio Camorrese
ing. Silvio Cortese	ing. Erika Basso	ing. Silvia Cortese	ing. Erika Basso

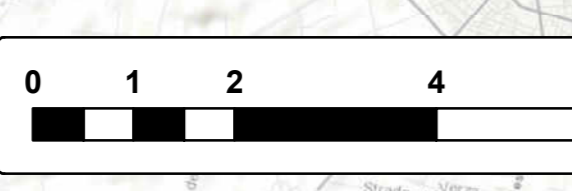
Centro di Idrologia "DINO TONDI"
Dipartimento CCA - Via Corrado 20
35131 Padova
tel. 049827442 - fax 049827446

FILE
C0063/2014

REV. N°	DATA	MOTIVO DELLA REVISIONE	VERIFICATO	APPROVATO
1	10/2016	Recupero coordinazioni	A. Flame	P. Fanton
0	08/2016	Prima emissione	A. Flame	P. Fanton

Legenda

-  Perimetro del Consorzio
-  Perimetro di contribuzione
-  Corsi d'acqua principali
-  Canali Consortili
D.G.R. 23 ottobre 2015 n. X/4229
 -  Rete primaria di bonifica
 -  Rete secondaria di bonifica
 -  Rete terziaria di bonifica
 -  Rete primaria promiscua
 -  Rete secondaria promiscua
 -  Rete terziaria promiscua
-  Impianti idrovori
 -  Gestito dal consorzio
 -  Non gestito dal consorzio
-  Bacini di bonifica
-  Bacini esterni al perimetro di contribuzione
- Area omogenee di bonifica
 - Adda Serio
 - Dugali
 - Naviglio
 - Area a recapito misto



Per le aree cartate dal DT Regione Lombardia (www.protezioneregionale.lombardia.it) © Copyright Regione Lombardia, tutti i diritti riservati.

Source: Esri, DeLorme, HERE, TomTom, Intermap, increment P Corp., GEBCO, USGS, FAO, NPS, NRCAN, Geobase, IGN, Kadaster NL, Ordnance Survey, Esri Japan, METI, Esri China (Hong Kong), Swisstopo, and the GIS User Community

